

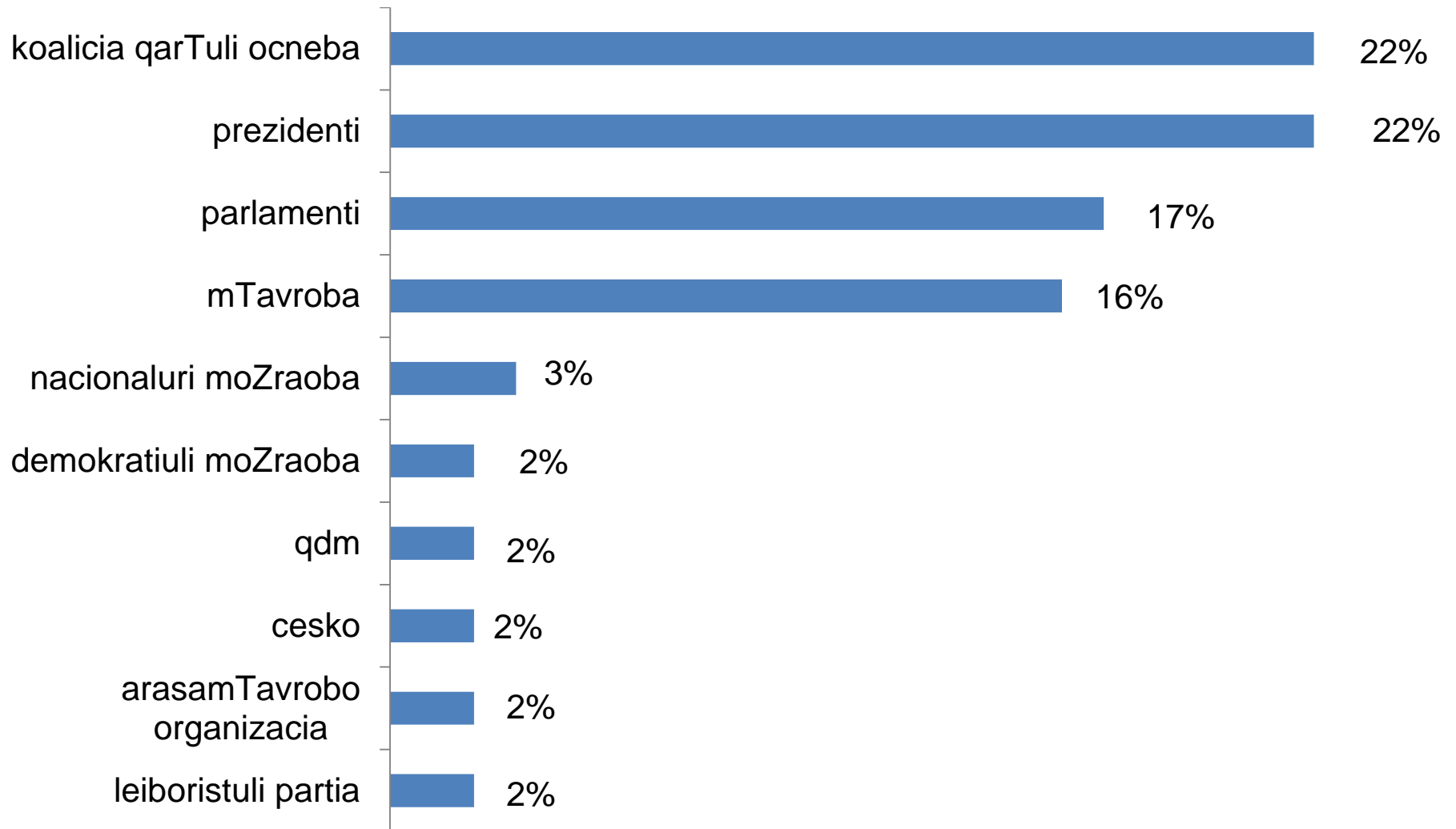
winasaarCevno media monitoringi (raodenobrivi Sedegebi)

11 maisi-9 ivlisi 2012

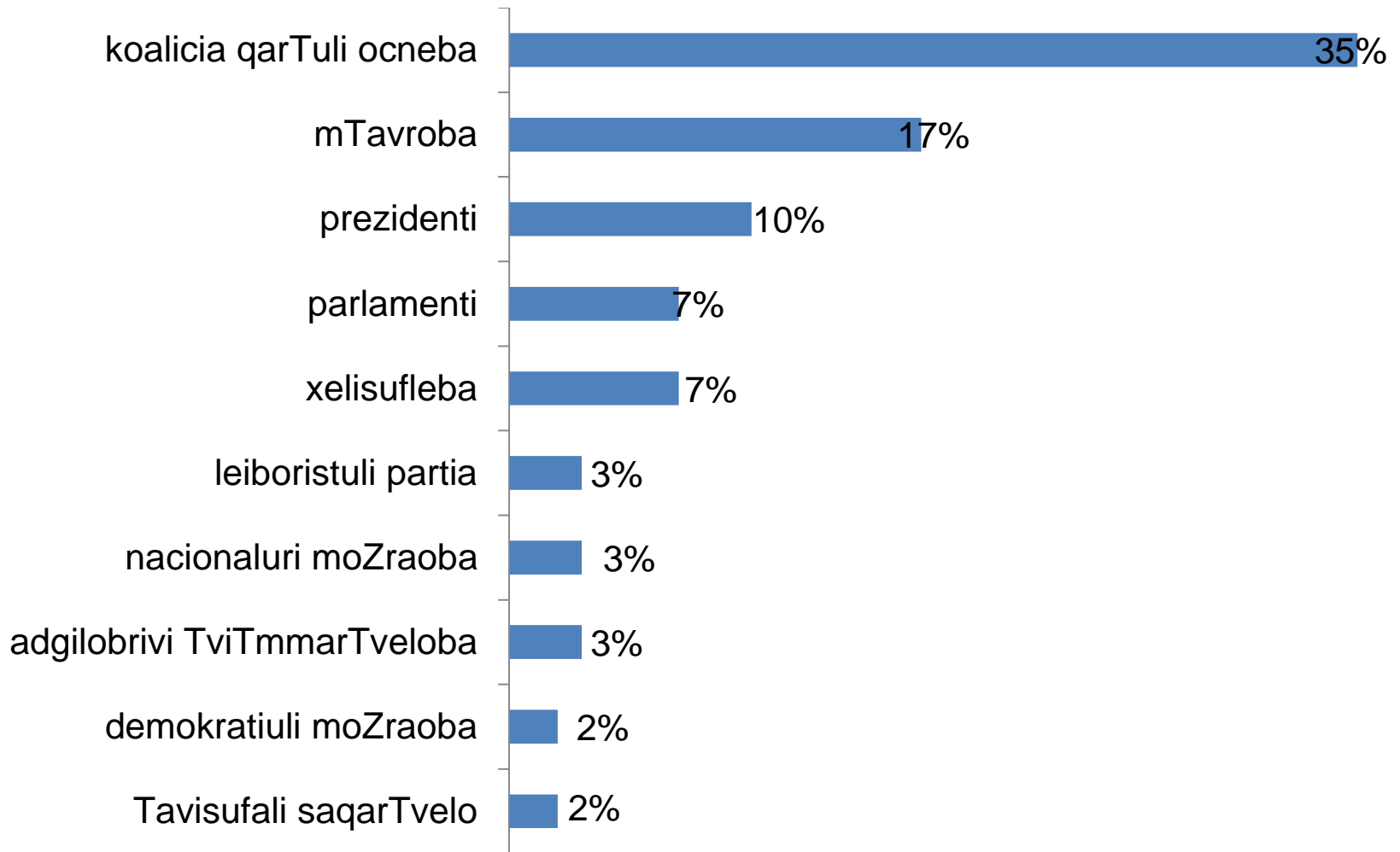


subieqtebisTvis daTmobili dro
arxebis mixedviT

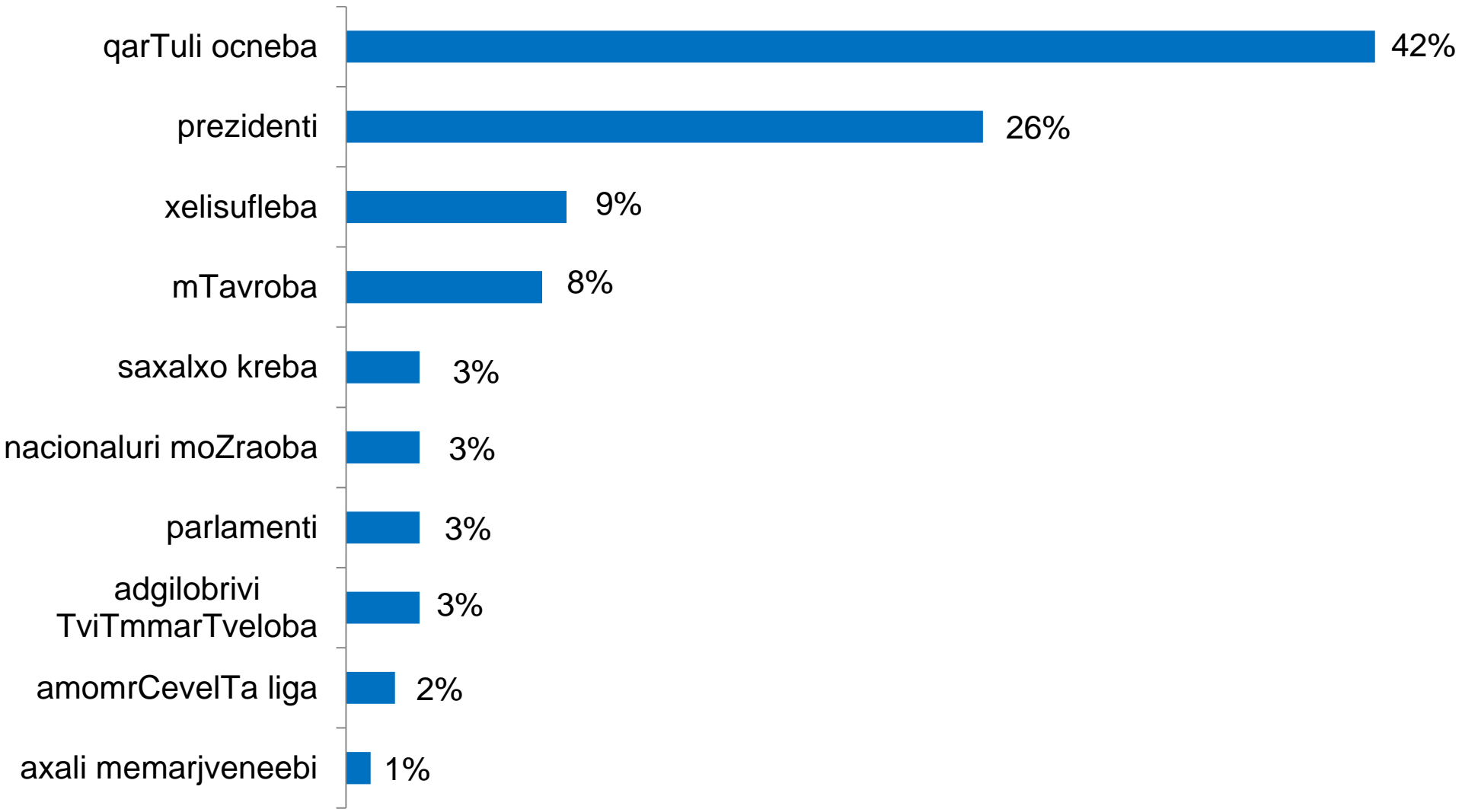
24 საათის განმავლობაში დატვირთული საგზაო მოძრაობის მნიშვნელობები (სულ 14065 კმ.სმ)



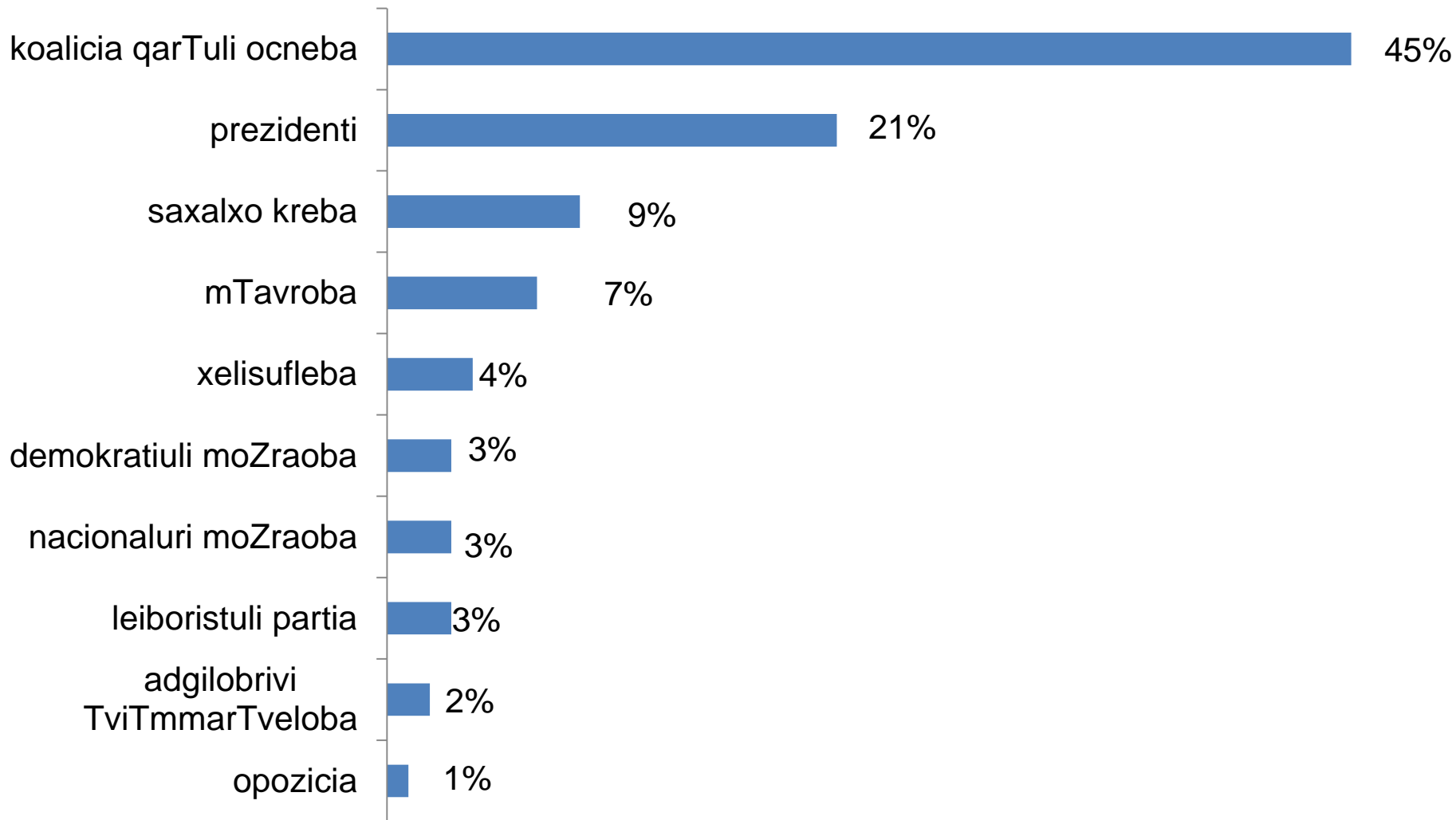
rezonansSi subieqtebis gaSuqebis farTobi (sul 77820 kv.sm.)



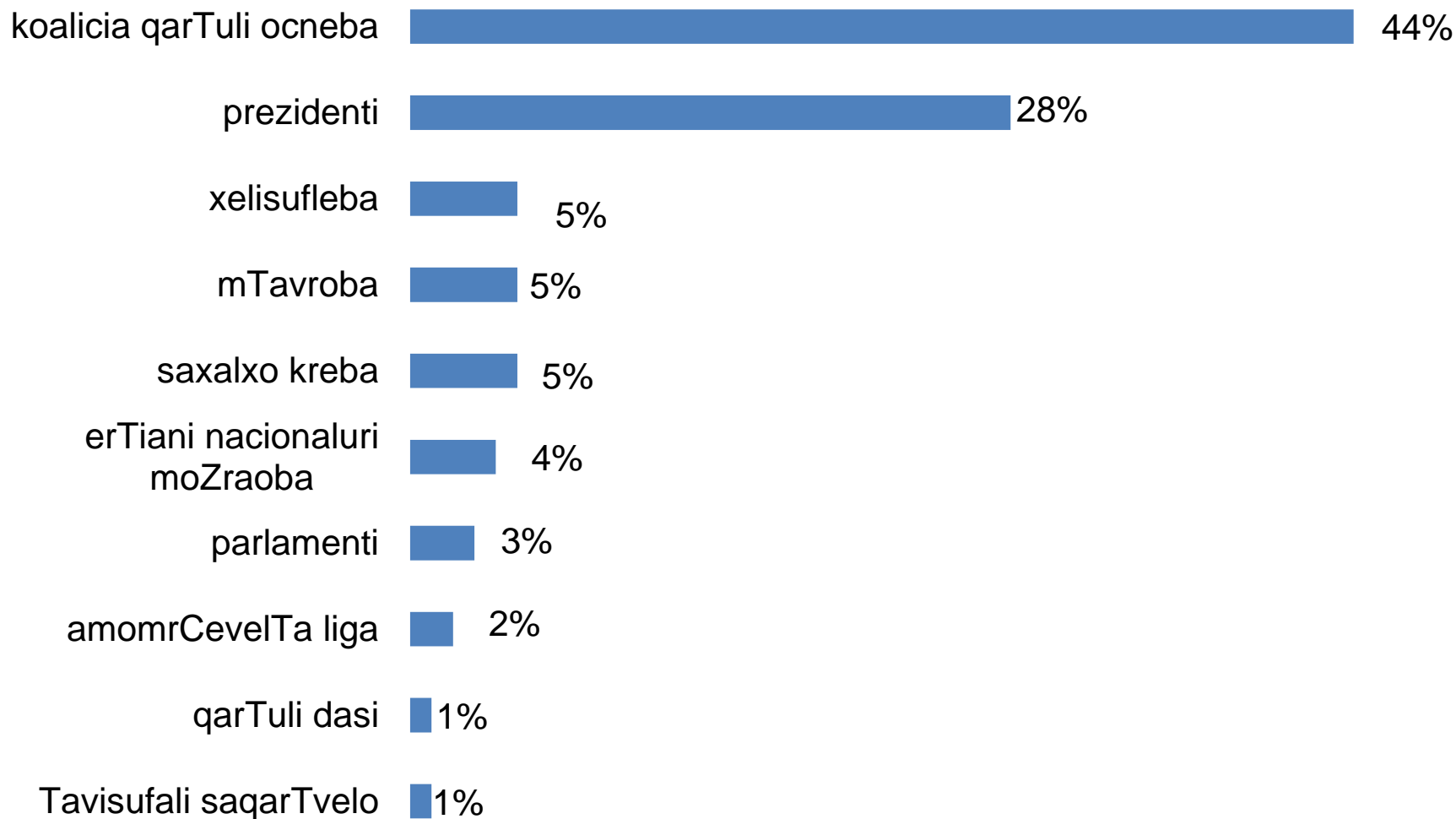
კვირის პალიტრაში მონაწილეებისთვის და მობილურ ფართობი (სულ 29338 კვ.სმ.)



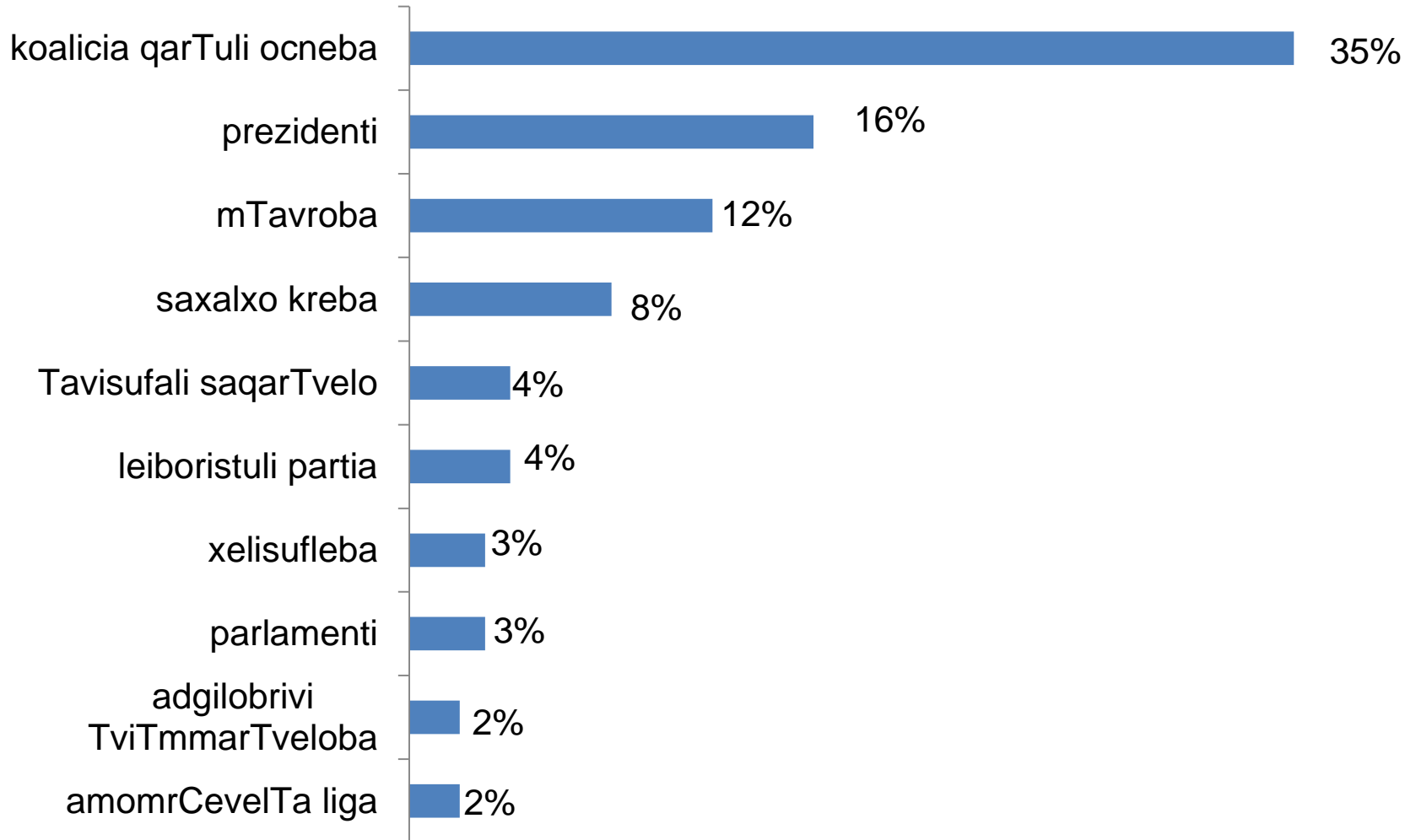
kviris qronikaSi subieqtebisTvis daTmobili farTobi (sul 52463 kv.sm)



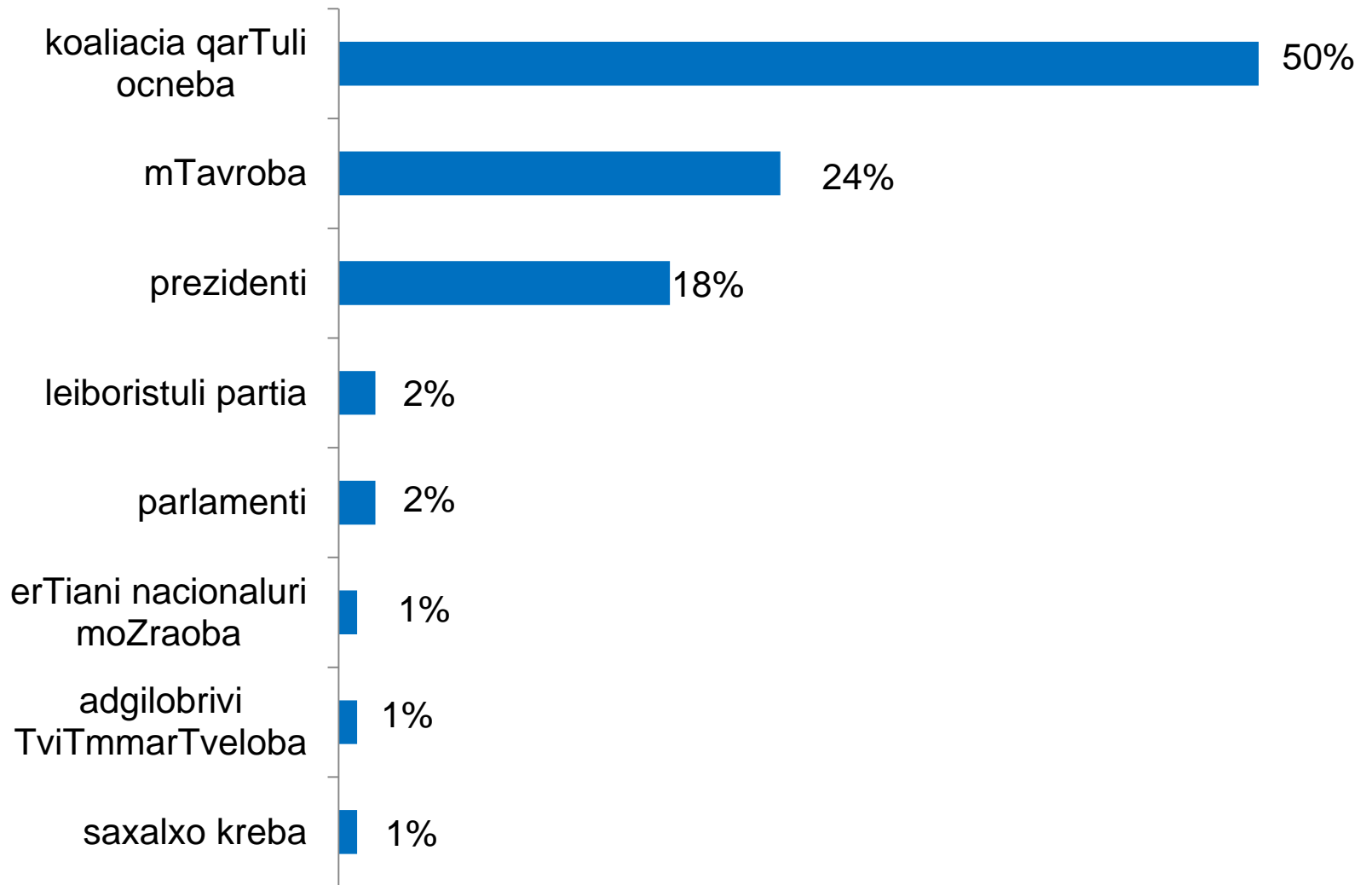
asaval-dasavalSi subieqtebisTvis daTmobili farTobi sul (70440 kv.sm)



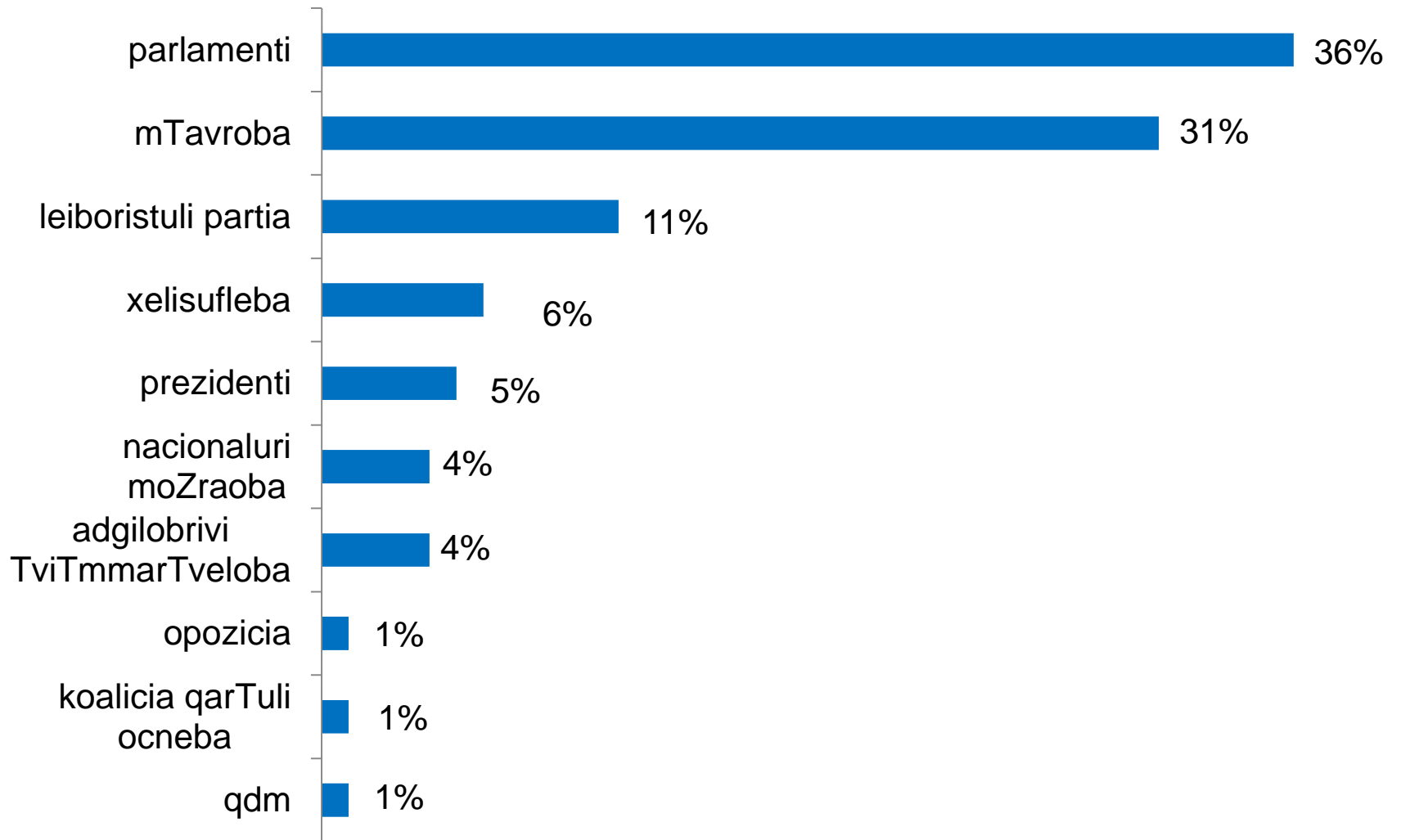
aliaSi subieqtebisTvis daTmobili farTobi (sul 91404 kv.sm)



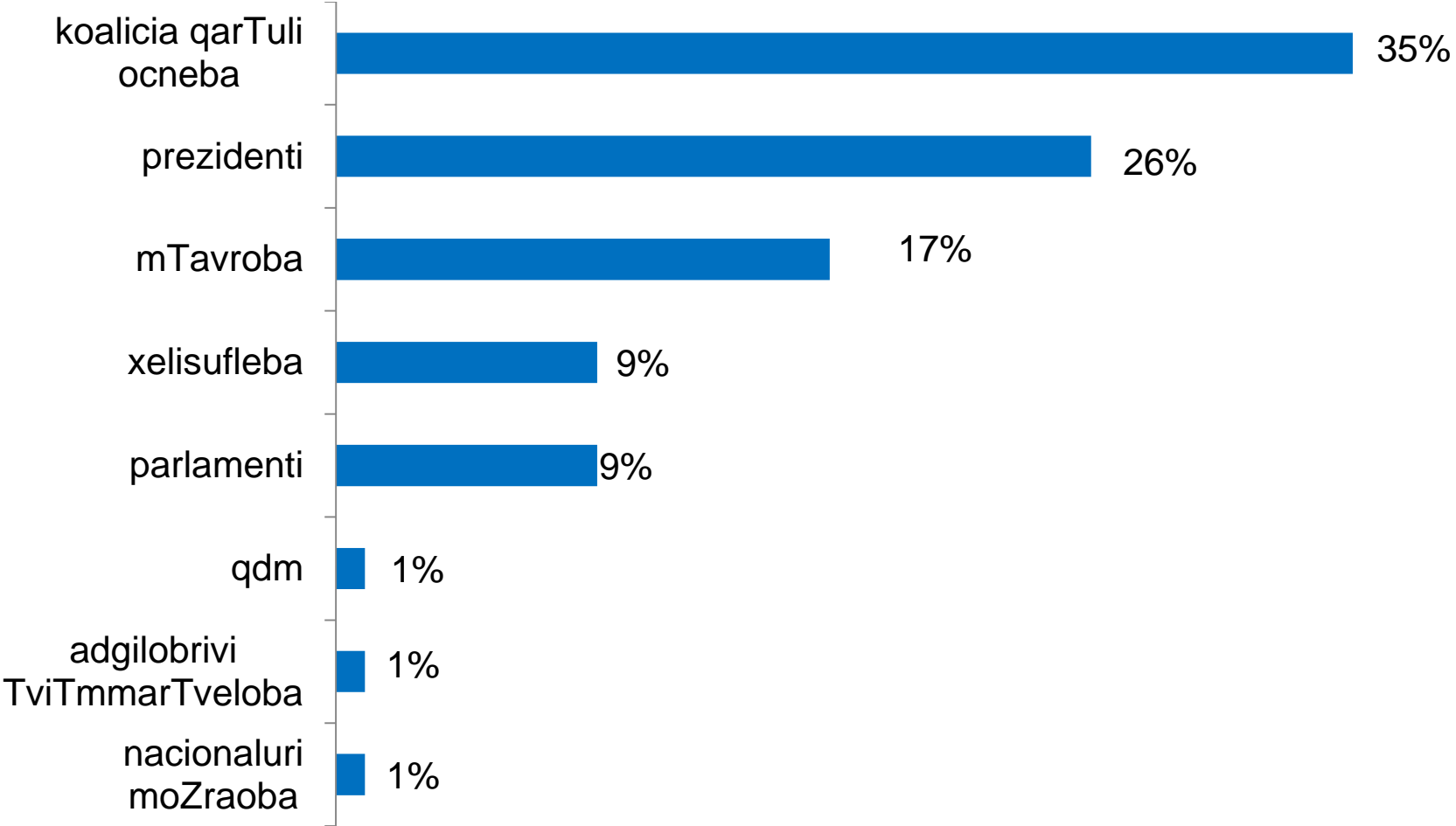
tabulaSi subieqtebisTvis daTmobili farTobi (sul 10750)



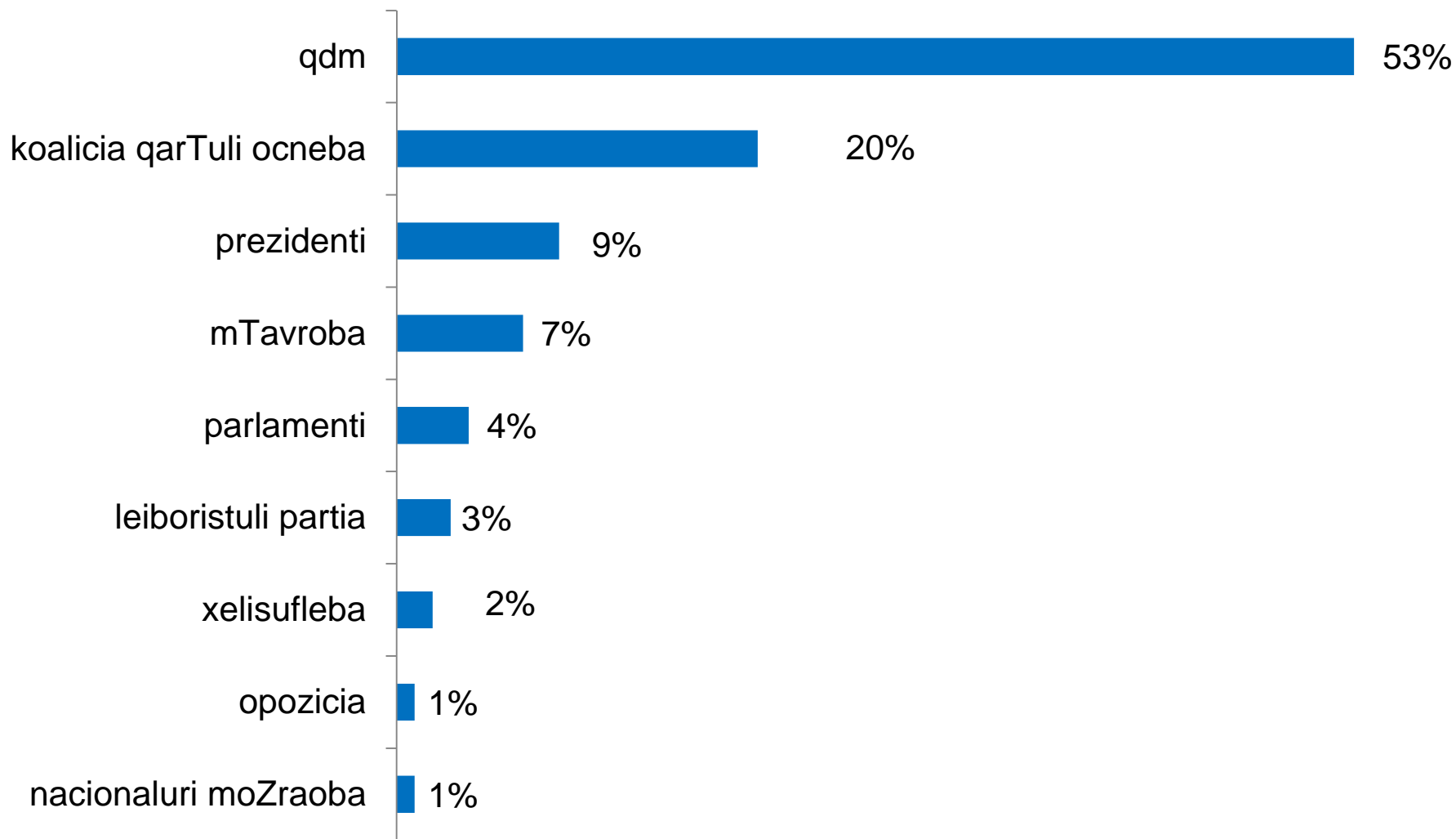
TbiliselebSi subieqtebisTvis daTmobili farTobi (sul 1638 kv.sm.)



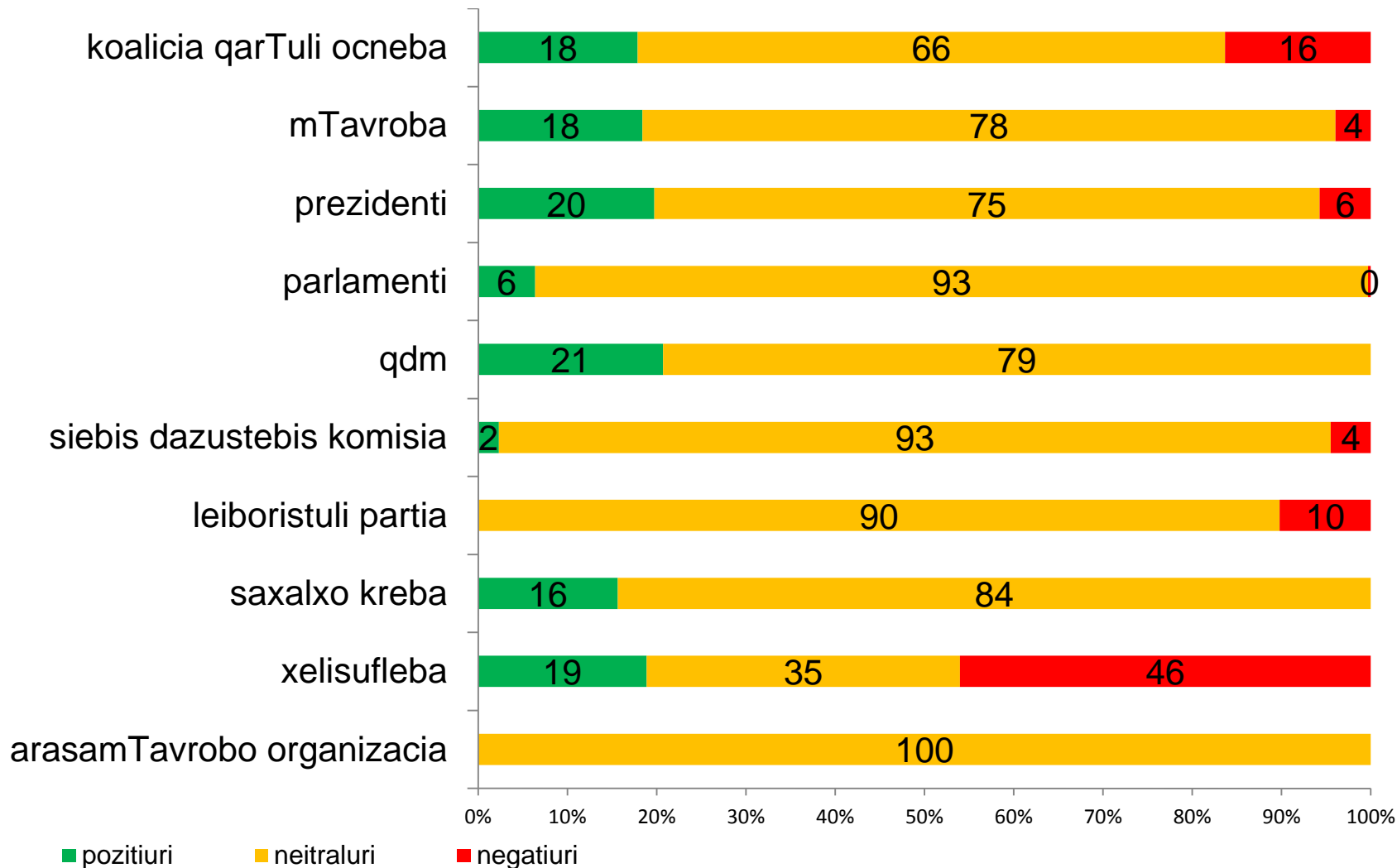
გზის მიმართულებების დეტალური განმარტება (სულ 2487 კვ.სმ.)



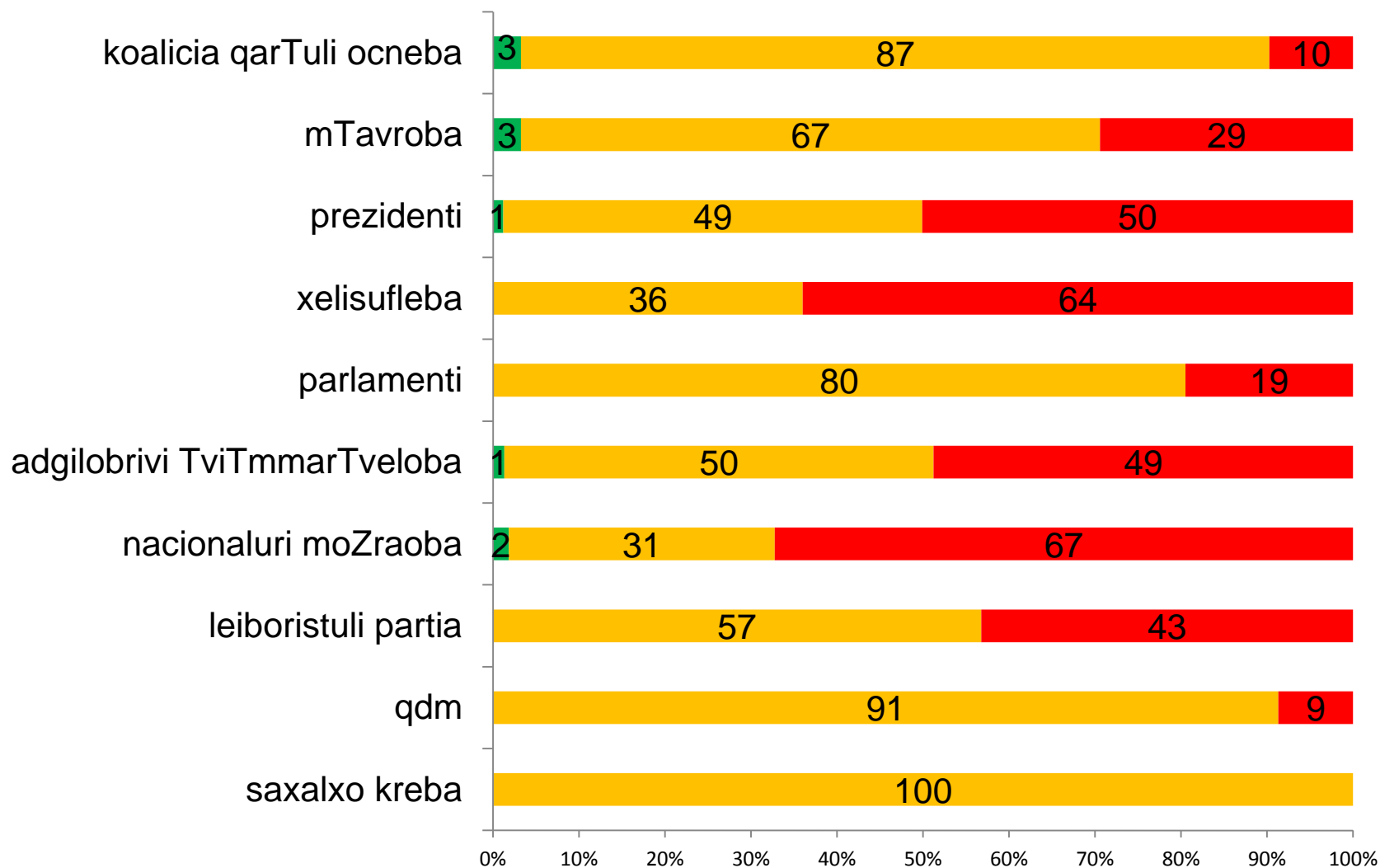
სარკესი სუბიექტებისთვის და ტმობილი დრო (4393 კვ.სმ)



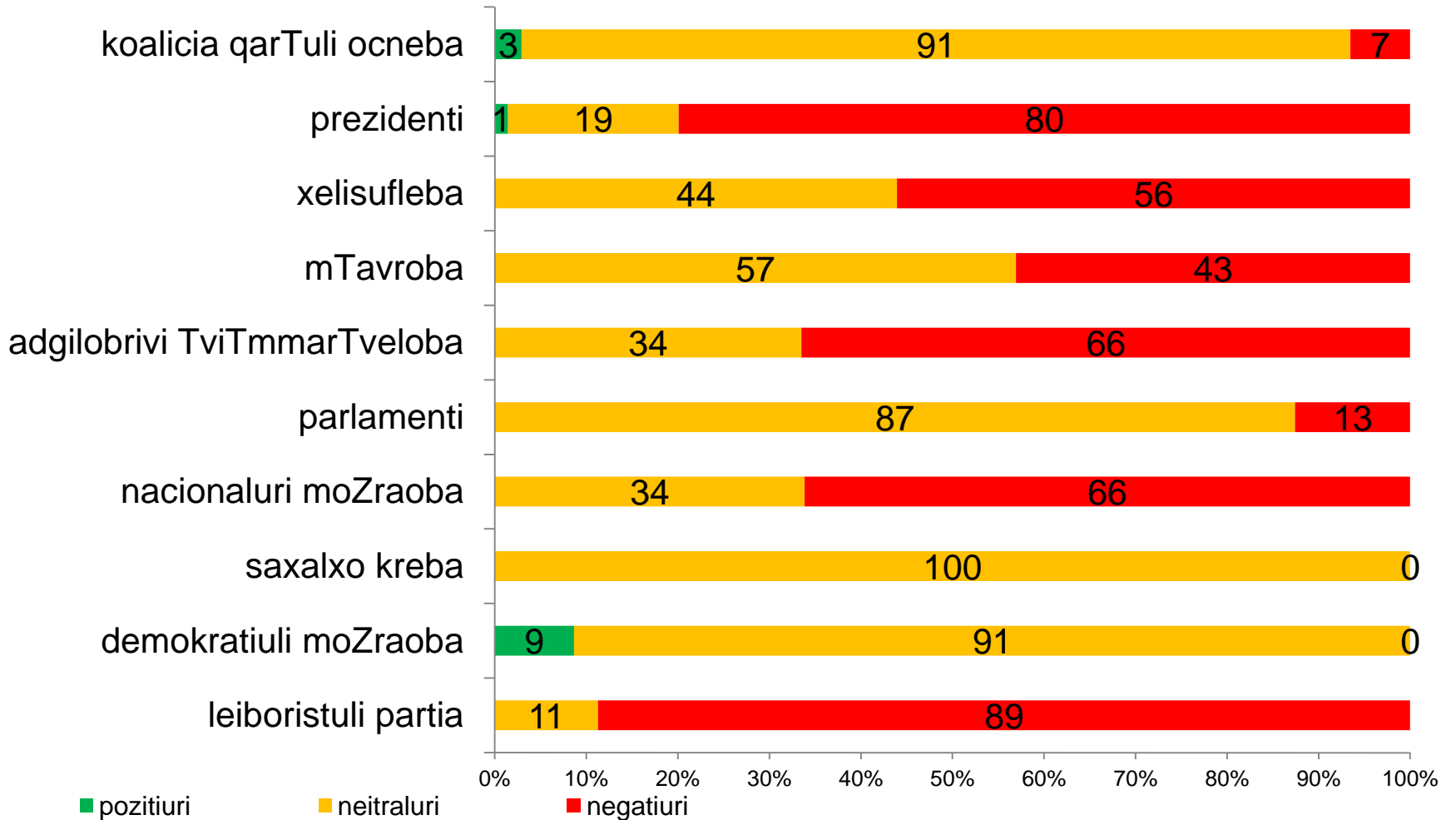
gazeT 24 saaTSi subieqtebisTvis daTmobili farTobi tonis mixedviT (%)



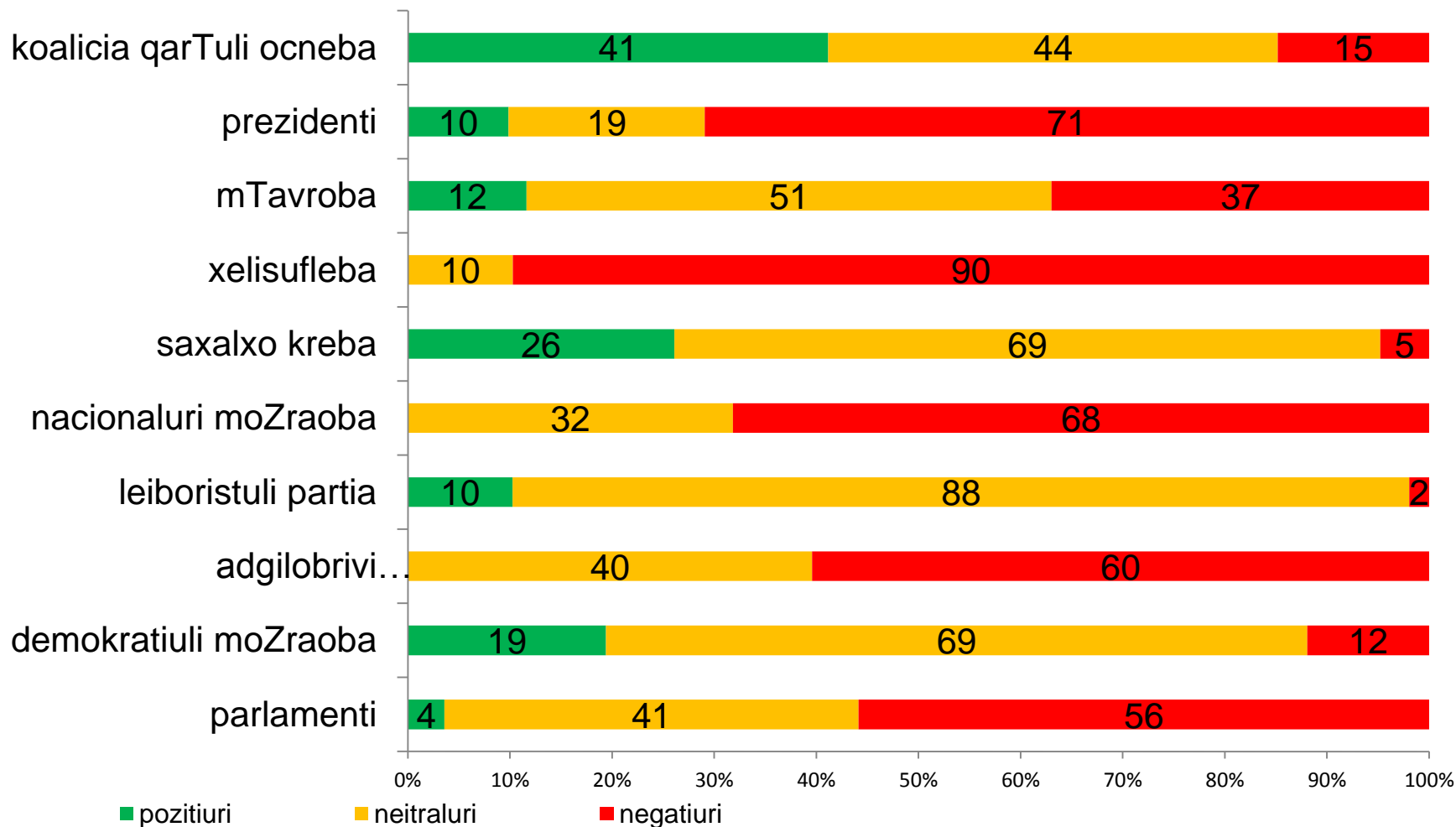
rezonansSi subieqtebisTvis daTmofili farTobi tonis mixedviT (%)



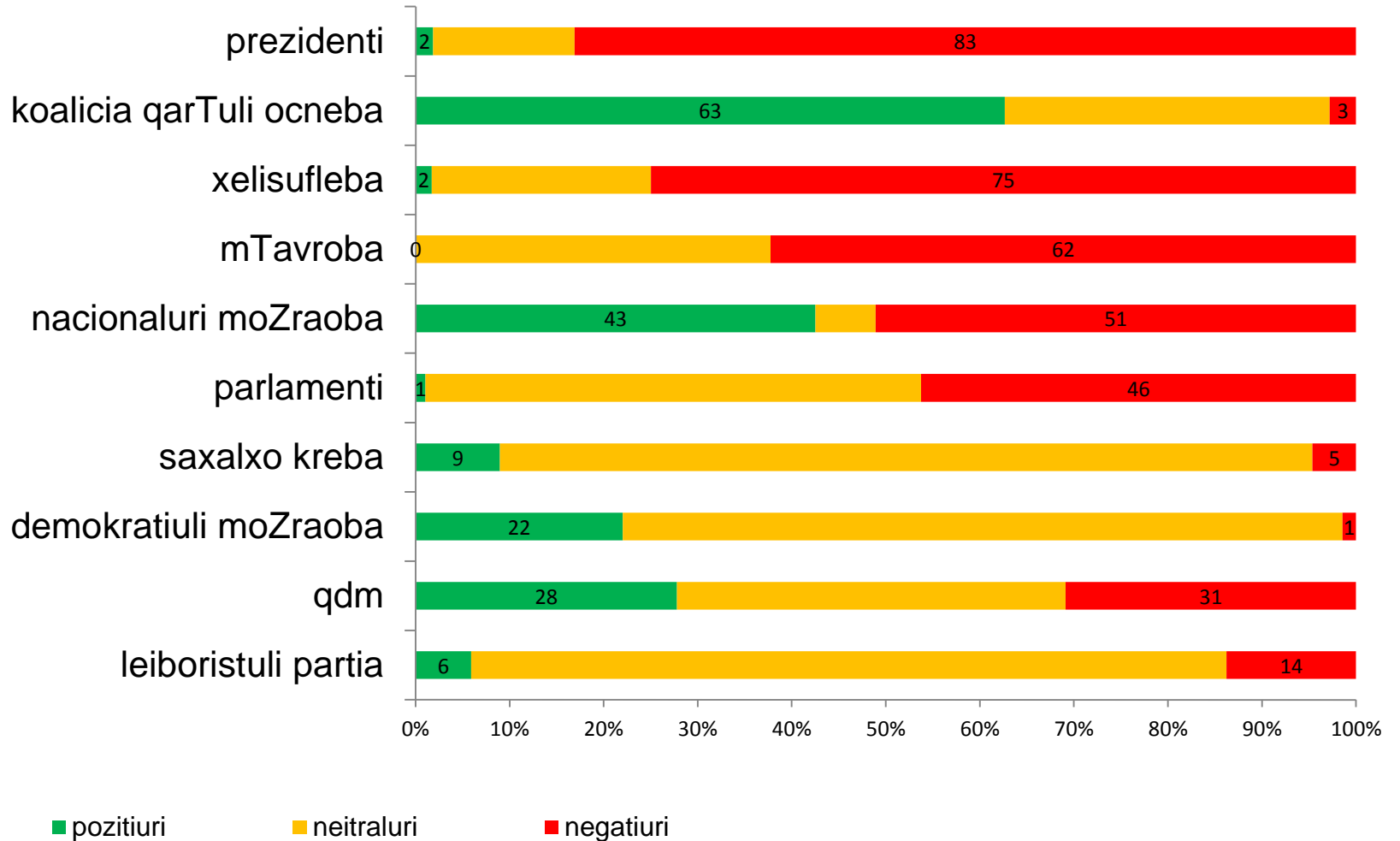
კვირის პალიტრაში სუბიექტებისთვის დათმობილი ფართობის მიხედვით (%)



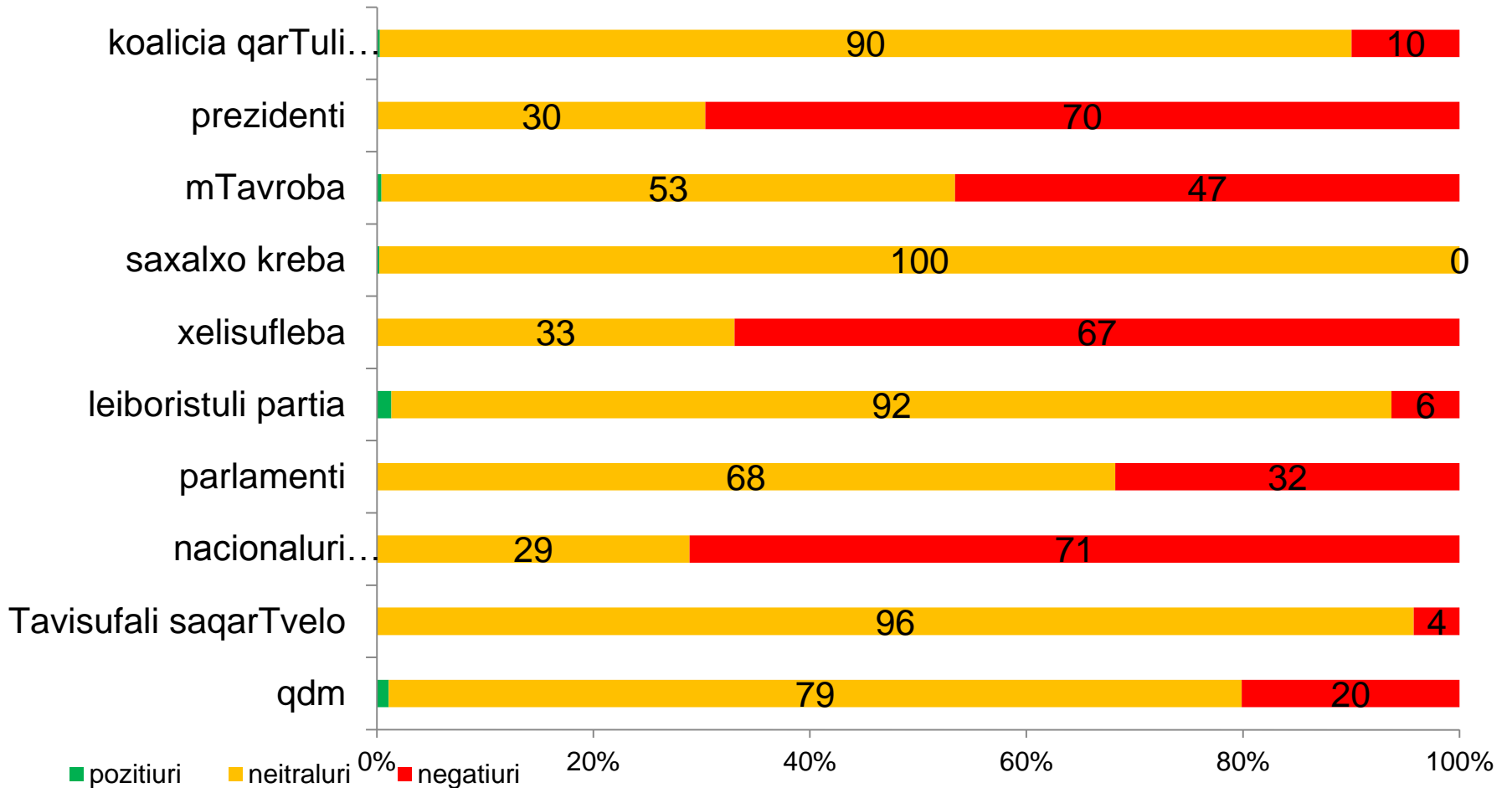
kviris qronikaSi subieqtებისთვის დაTmobili farTობი tonis mixedვიT (%)



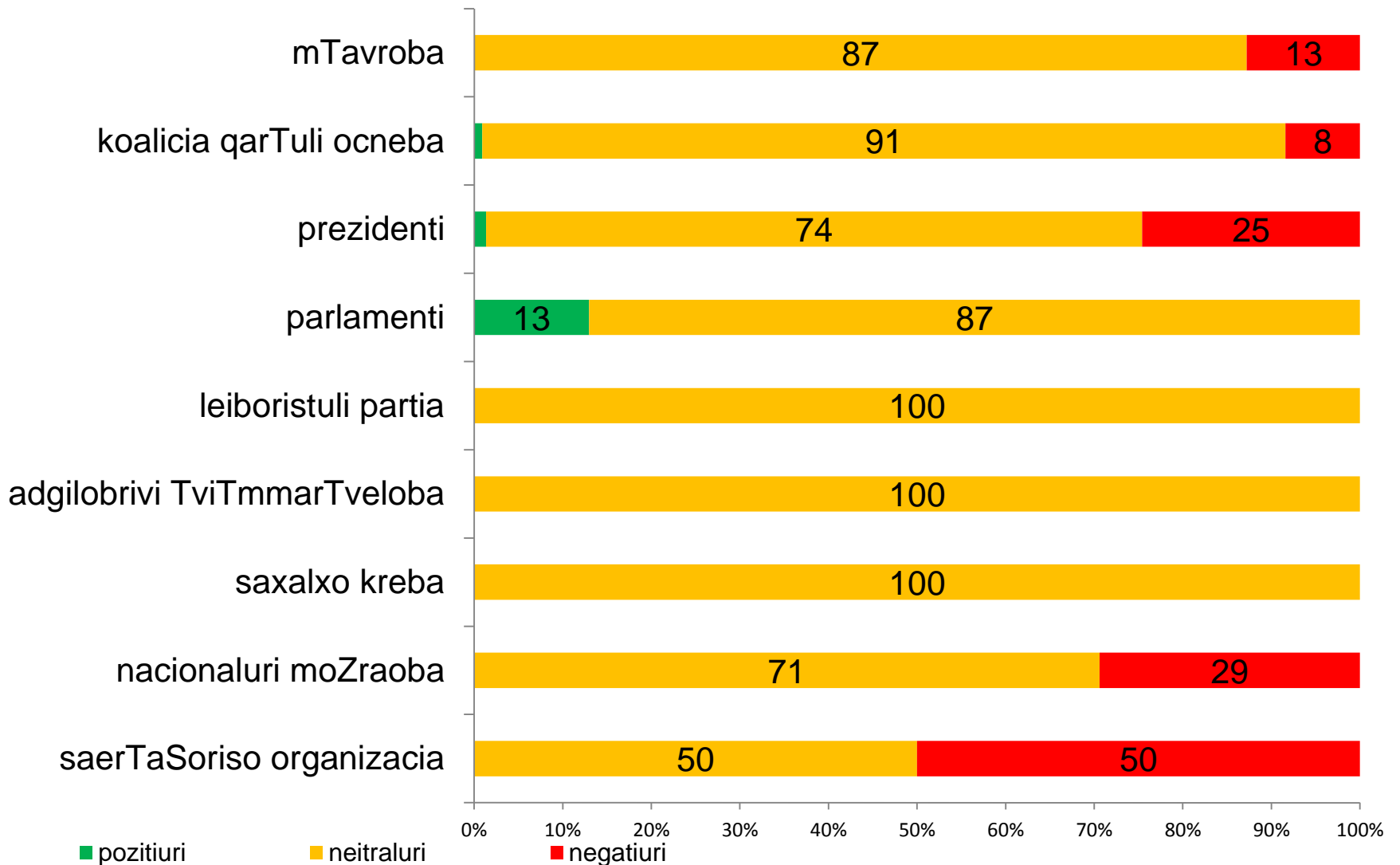
ასავალ-დასავალში სუბიექტების გასუყების ფართობის მიხედვით (%)



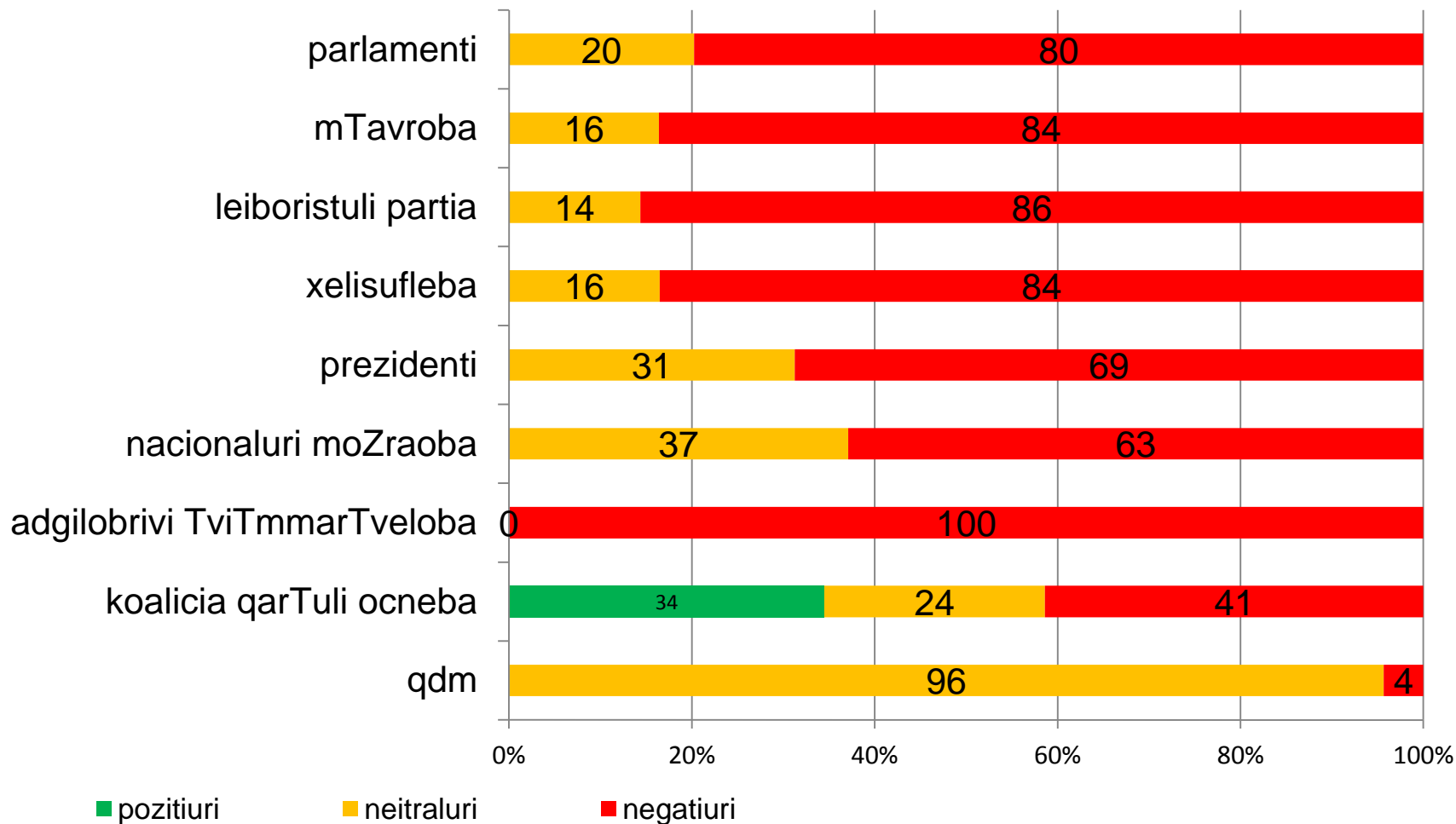
Si subieqtebis Tvis da Tmobili farTobi tonis mixedviT (%)



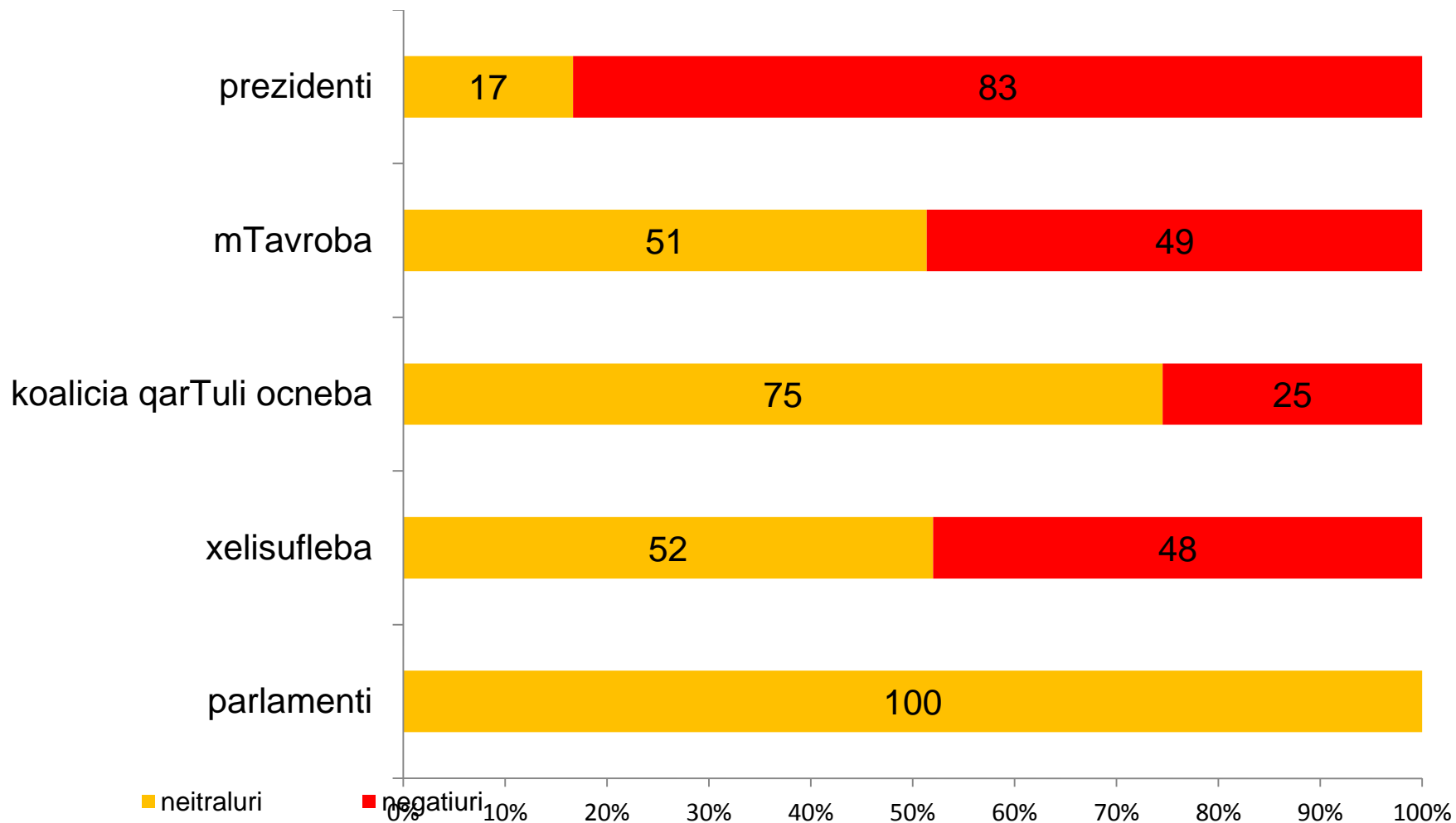
Jurnal tabulaSi subieqtebisTvis daTmobili farTobi tonis mixedviT (%)



Jurnal TbiliselebSi subieqtebisTvis daTmobili farTobi tonis mixedviT (%)



Jurnal gzaSi subieqtებისთვის დაTmobili ფართობის მიხედვით (%)



Jurnal sarkeSi subieqtebisTvis daTmobili farTobi tonis mixedviT (%)

